Чертеж межевания территории для строительства объекта АО "Самаранефтегаз":
5169П "Сбор нефти и газа со скважин №№ 600, 603, 607 Радаевского месторождения",
в границах сельских поселений Красносельское и Елшанка муниципального района Сергиевский Самарской области.

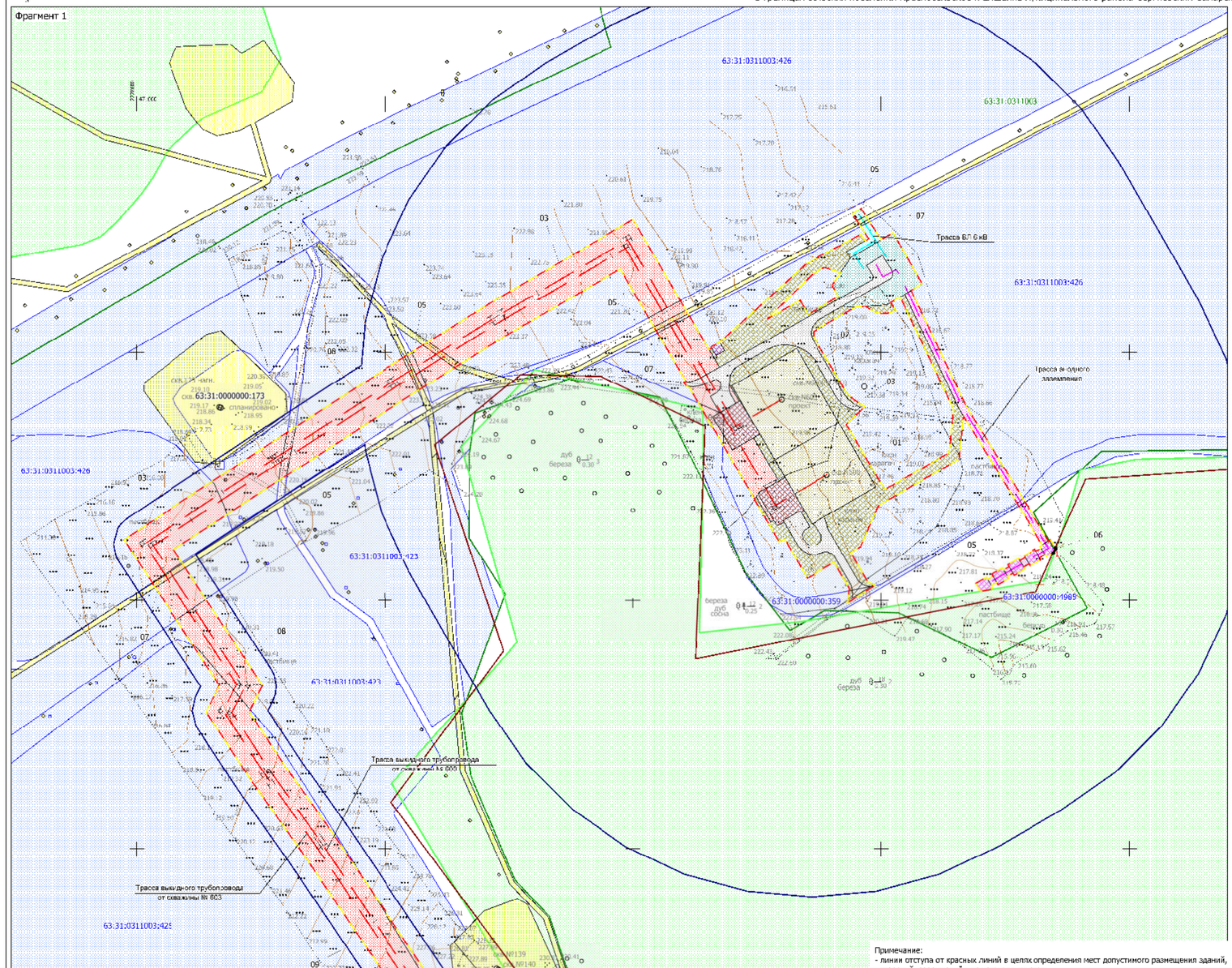

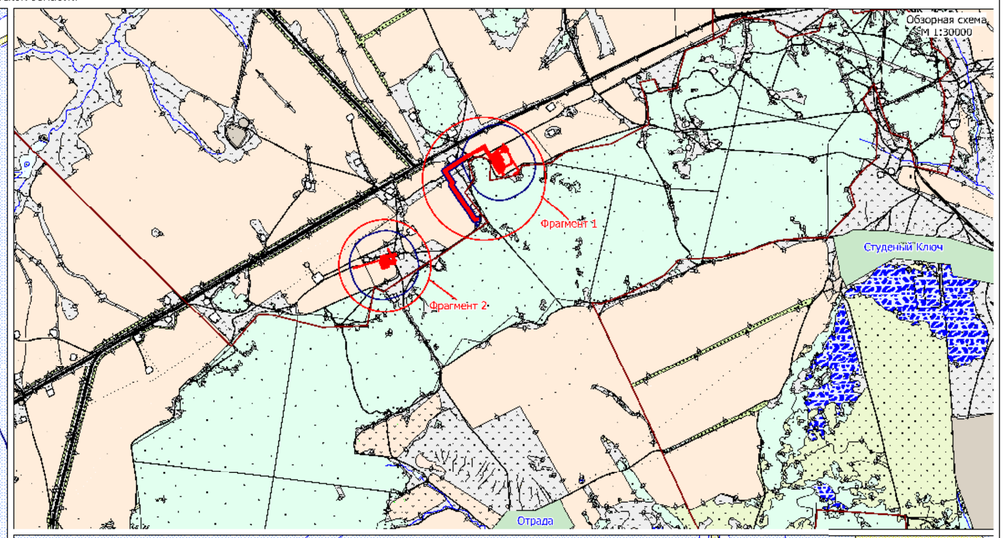

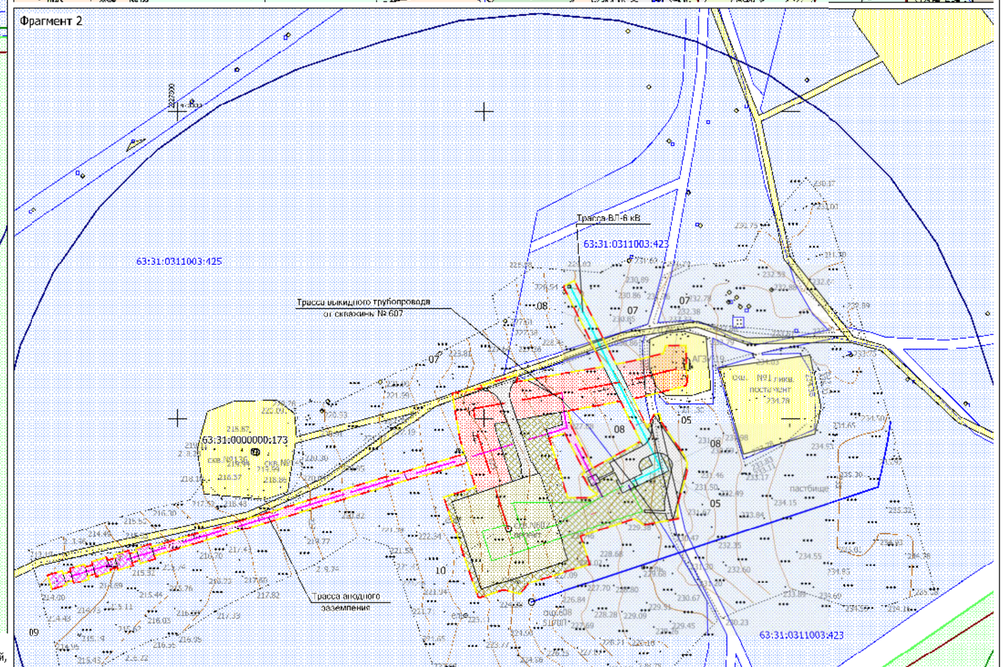

Условные обозначения:

- Границы кадастрового квартала;
- Границы земельного участка по сведениям ЕГРН;
- 63:31:XXXXXX - Границы земельного участка в аренде ООО "Кинельский бекон";
- Границы сельских поселений;
- Границы ГПМ;
- Границы территории, в отношении которой осуществляется подготовка проекта планировки;
- Установленные красные линии;
- Границы образуемого земельного участка и номера характерных точек;
- Границы зоны планируемого размещения объекта;
- Границы зоны планируемого размещения проектируемой площадки строительства скважины;
- Границы зоны планируемого размещения проектируемой площадки обустройства скважины;
- Границы зоны планируемого размещения проектируемого технологического трубопровода к сооружениям скважины;
- Границы зоны планируемого размещения проектируемого выкидного трубопровода;
- Границы зоны планируемого размещения проектируемой ВЛ 6 кВ;
- Границы зоны планируемого размещения проектируемого куста пьезометров ОС;
- Границы зоны планируемого размещения проектируемой системы электрохимзащиты;
- Границы зоны планируемого размещения проектируемой ОС;
- Границы зоны планируемого размещения проектируемой трассы линии анодного заземления;
- Границы зоны планируемого размещения проектируемого анодного заземлителя;
- Трасса проектируемого выкидного трубопровода;
- Трасса проектируемой ВЛ-6 кВ;
- Трасса проектируемой линии электрохимзащиты.

Примечание:
- линии отступа от красных линий в целях определения мест допустимого размещения зданий, строений, сооружений - не устанавливаются;
- границы образуемых и (или) изменяемых земельных участков, условные номера образуемых земельных участков, в том числе в отношении которых предполагаются их резервирование и (или) изъятие для государственных или муниципальных нужд - отсутствуют;
- границы публичных сервитутов - не устанавливаются.

Экспликация

Номер	Кадастровый номер	Обозначение	Характеристика части	Правообладатель	Категория_земель	Разрешённое_использование	Местоположение	Площадь_кв_м
01	63:31:0311003:426	:426/чзу1	Земельный участок под площадку строительства скважины № 600	Комаров Юрий Викторович, аренда Пшеничный Евгений Николаевич	Земли сельскохозяйственного назначения	Для ведения сельскохозяйственной деятельности	Самарская область, Сергиевский р-н, с/п Красносельское	3 600
02	63:31:0311003:426	:426/чзу2	Земельный участок под площадку строительства скважины № 603	Комаров Юрий Викторович, аренда Пшеничный Евгений Николаевич	Земли сельскохозяйственного назначения	Для ведения сельскохозяйственной деятельности	Самарская область, Сергиевский р-н, с/п Красносельское	4 129
03	63:31:0311003:426	:426/чзу3(1-4)	Зем. уч. под объект соц. обл. №NR600, 603; ед. приз к соор. сооз №NR600, 603; узел приема ОУ скв. №NR600, 603; тр. выкидного до скв. №NR600, 603; ЭХЗ, анодное заз., гр. БЛ-6 кВ скв. №NR600,603, опоры ЛЭП, СКЗ, гл. и рез. объект. скв. №NR600,603; кл. ЛАЗ	Комаров Юрий Викторович, аренда Пшеничный Евгений Николаевич	Земли сельскохозяйственного назначения	Для ведения сельскохозяйственной деятельности	Самарская область, Сергиевский р-н, с/п Красносельское	31 266
04	63:31:0000000:359 (единое землепользование)	:359/чзу1(1-5)	Земельный участок под объект соц. №NR600, 603; тех. проезд к соор. на скв. №NR600; гл. узел приема ОУ скв. №603; тр. выкидного до скв. №NR600, 603; тр. ЛАЗ	ООО «Аренда» Пшеничный Евгений Николаевич	Земли сельскохозяйственного назначения	Для ведения сельскохозяйственной деятельности	Самарская область, м.р. Сергиевский, в границах СПК "Красный", в границах с/п Красносельское	369
05	63:31:0000000:4985	:4985/чзу1(1-17)	Земельный участок под объект соц. № 607; тр. выкидного до скв. №№ 602, 603, 607; тр. БЛ-6 кВ скв. №№ 600, 603, 607, опоры ЛЭП; гр. ГАЗ скв. № 600, анодный заземлитель, тех. проезд к соорам скв. №№ 600, 607	Администрация м.р. Сергиевский	Земли сельскохозяйственного назначения	Трубопроводный транспорт	Самарская область, м.р. Сергиевский, с/п Красносельское	2 890
06	63:31:0000000	:ЗУ1	Земельный участок под анодный заземлитель	Администрация м.р. Сергиевский	Земли сельскохозяйственного назначения	Для трубопроводного транспорта	Самарская область, м.р. Сергиевский, с/п Елшанка	4
07	63:31:0000000:173 (единое землепользование)	:173/чзу1(1-9)	Земельный участок под: тр. выкидного тр-да от скв. №№ 600, 603, 607, опоры ЛЭП; тр. БЛ-6 кВ скв. №№ 600, 603, 607, опору ЛЭП; гр. линии ЭХЗ скв. № 600, анодный заземлитель, тех. проезд к соорам скв. № 607	Министерство лесного хозяйства, охраны окружающей среды и природопользования Самарской области, аренда ООО "Кинельский бекон"	Земли промышленности и иного специального назначения	Для эксплуатации Радаевского месторождения нефти (для размещения объектов эксплуатации и строительства скважин добычи нефти и газа на Радаевском месторождении)	Самарская обл, р-н Сергиевский, на землях СПК "Красный"	1 633
08	63:31:0311003:423	:423/чзу1(1-9)	Зем. уч. под объект соц. №NR607; тр. выкидного тр-да от скв. №NR600, 603, 607; опоры ЛЭП; гр. линии ЭХЗ скв. №NR600, 603, гр. заземл. объект. скв. №NR607; тр. БЛ-6 кВ скв. №NR607, опору ЛЭП; тех. проезд к соор. на скв. №NR600, 607	Адамчик Сергей Сергеевич, аренда Алексеев Алексей Юрьевич	Земли сельскохозяйственного назначения	Для сельскохозяйственной деятельности	РФ, Самарская область, м.р. Сергиевский, с/п Красносельское	10 741
09	63:31:0311003:425	:425/чзу1(1-2)	Зем. уч. под объект соц. №NR607; тр. выкидного тр-да от скв. №NR600, 603, 607; опоры ЛЭП; гр. заземл. объект. скв. №NR607; СКЗ скв. №NR607; тр. линии ЭХЗ скв. №NR607; анодный заземл.; тех. проезд к соорам скв. №NR600, 607; узел приема ОУ скв. №603, 607	Пшеничный Евгений Николаевич	Земли сельскохозяйственного назначения	Для ведения сельскохозяйственной деятельности	Самарская область, Сергиевский район, с/п Красносельское	21 918
10	63:31:0311003:425	:425/чзу2	Земельный участок под пастбищу скотоводство скважины № 607	Пшеничный Евгений Николаевич	Земли сельскохозяйственного назначения	Для ведения сельскохозяйственной деятельности	Самарская область, Сергиевский район, с/п Красносельское	3 600
							Общая площадь:	81 146

Перечень координат 63:31:0000000:ЗУ1

Id	Точки	Точки	Угол	Длина	Направление
1	470 638,38	2 229 338,38	23°55'55"	4,74	1-2
2	470 642,71	2 229 340,30	148°20'49"	1,16	2-3
3	470 641,72	2 229 341,91	200°28'0"	2,78	3-4
4	470 638,42	2 229 342,04	238°31'33"	1,95	4-1

Заказчик: АО «Самаранефтегаз»					Документация по внесению изменений в документацию по планировке территории объекта 5169П "Сбор нефти и газа со скважин №№ 600, 603, 607 Радаевского месторождения", в границах сельских поселений Красносельское и Елшанка муниципального района Сергиевский Самарской области.			
Изм.	Лист	№ документ	Подпись	Дата	Проект межевания территории	Стадия	Лист	Листов
Разработал		Симоненко В.О.				П	1	1
Проверил		Чубенко М.А.						
Н.контроль					Чертеж межевания территории Масштаб 1:2000	ООО «СамараНИПИнефть»		

Формат А1